












LEGENDA

-  Zona A1
-  Zona A2
-  Zona B1
-  Zona B2
-  Zona C1
-  Zona C2
-  Zona D
-  Assi di distribuzione interna
-  Rete dei sentieri di fruizione
-  Itinerari turistici principali
-  CI % Centro locale



COMUNE DI SANT'ANGELO A FASANELLA
PROVINCIA DI SALERNO

PIANO URBANISTICO COMUNALE

UFFICIO DI PIANO
Ing. Vito BRENCIA (Responsabile UTC)
Geom. Filippo TESAURO
Sig. Michele PALAMONE

Ing. Ettore MARMO
Arch. Rosanna MAURO
Arch. Giovanni FENIELLO
Dott. Corrado D'AGNES
Dott. Emidio NICOLELLA

PRELIMINARE DI PIANO

QUADRO CONOSCITIVO			SERIE 1	QUADRO DI RIFERIMENTO NORMATIVO E PIANIFICATORIO
N. 16	TAV. 1.2.1 a	scala 1:10000	<p>La ricognizione dei vincoli presenti - Vincoli ambientali: Parco Nazionale del Cilento, Vallo di Diano e Alburni</p>	
DATA: Marzo 2016				

Il Responsabile UTC

I Tecnici

Il Sindaco